館山市防災マップ

編集・発行　館山市市長公室社会安全課　TEL0470-22-3442

●●● 津波についての心構え ●●●

1	2	3	4	5	6
大きな地震を感じたらすぐに海岸を離れ高台へ。	津波は何回もおそってきます。	揺れが小さくても油断はしない。	津波のスピードは速い。	正しい情報で冷静な行動が必要です。	避難をする時は車を使わず,原則徒歩で避難しましょう。
海岸及び河川から「より遠く」ではなく「より高いところ」へ避難することが大切です。 どうしても高台まで避難できない時は、鉄筋コンクリート作りで3階建て以上のビルなどの頑丈で高い建物に避難することも有効です。	第1波が小さかったからといって、安心してはいけません。 津波は、繰り返しおそってきます。津波警報等が解除されるまで、海岸に近づかないようにしましょう。	からだに感じる揺れ方(震度)と地震の規模(マグニチュード)は別です。たとえ小さな揺れでも、大津波を引き起こす可能性もあります。 揺れが長時間続く場合は、油断しないで安全な場所へ避難しましょう。	津波は海岸近くでは、秒速10メートル程度の速さになりますので、津波が見えてからではとても逃げ切れません。 また、潮が引かずにすぐに津波がおそってくる場合があります。すぐに避難行動を行いましょう。	地震があったり、津波注意法や警報が発令されたら、テレビ、ラジオ等で正しい情報を入手し、冷静な行動をしてください。 また、ご近所どうしで声をかけ合い、助け合いながら避難しましょう。	渋滞が発生し逃げ遅れる原因になります。 市役所職員・消防職員・警察官などからの指示があったら、指示に従いましょう。 なお、体のご不自由な方などは、この限りではありません。

地図の見方

凡　例

- 公共機関 public facilities (学校・市施設・公民館) (schools, city buildings, community center)
- 警察署・交番 police department/police box
- 消防機関・消防団 fire department/fire service
- 医療機関 medical facilities
- 防災行政無線固定系子局 disaster prevention & stabilization radio facility
- 災害時ヘリポート emergency heliport
- 福祉施設 welfare center
- 通行危険箇所 dangerous areas

【指定避難場所】 designated evacuation shelter
屋外 outdoor　屋内 indoor

【指定津波一時避難場所】 designated temporary tsunami shelter
避難場所 evacuation area　避難ビル evacuation shelt

【地区の一時避難場所】 district-specific shelter

【地区の津波一時避難場所】 district-specific tsunami shelter
避難場所 evacuation area　避難ビル evacuation shelt

河川・水路 rivers/waterways

【土砂災害警戒区域】 sand/mud disaster related danger zones
がけ地等の調査箇所
未調査箇所

ご自宅の地盤高の目安

- 地盤高表示 0～5m
- 地盤高表示 5～10m
- 地盤高表示 10～15m
- 地盤高表示 15～20m

気象庁発表情報に対する目安

- 津波の高さ 10m 発表時 避難目安
- 津波の高さ 5m 発表時 避難目安
- 津波の高さ 3m 発表時 避難目安

津波危険区域

- 外湾海抜 10m
- 内湾海抜 5m

過去にあった津波による目安

- 元禄地震再来の津波浸水予測区域

元禄地震と津波浸水予測区域について

元禄地震は、過去に千葉県に大きな津波被害をもたらした地震で、1703 年、関東地方を襲った巨大地震。震源は相模トラフの房総半島南端にあたる千葉県の野島崎と推定され、震度 7 と推定される地域も房総半島南部に集中した。房総半島では津波の被害も発生し、相浜では 10m 程度の高さと推定される津波が押し寄せたという。

この津波浸水予測図は、平成23年度に千葉県が、東日本大震災の教訓などを踏まえ、この地震の再来を想定し作成したものです。

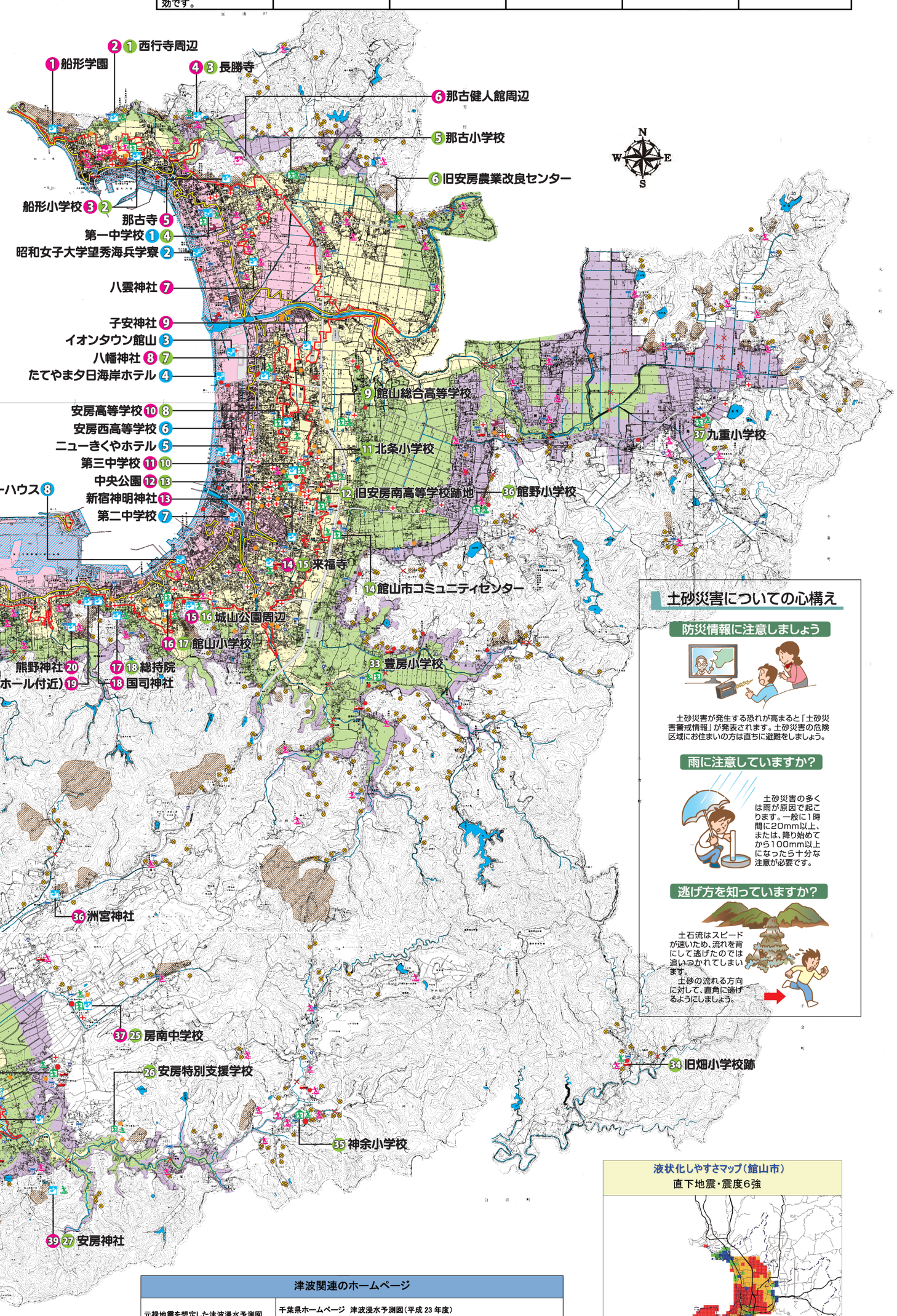

土砂災害についての心構え

防災情報に注意しましょう

土砂災害が発生する恐れが高まると「土砂災害警戒情報」が発表されます。土砂災害の危険区域にお住まいの方は直ちに避難をしましょう。

雨に注意していますか?

土砂災害の多くは雨が原因で起こります。一般に1時間に20mm以上、または、降り始めてから100mm以上になったら十分な注意が必要です。

逃げ方を知っていますか?

土石流はスピードが速いため、流れを背にして逃げたのでは追いつかれてしまいます。

土砂の流れる方向に対して、直角に逃げるようにしましょう。

津波避難場所

	名称	地盤高	所在地
1	船形学園	19.9m	船形1377
2	西行寺周辺	11.5m	船形745付近
3	船形小学校	6.2m	船形405-2
4	長勝寺	18.4m	川名549
5	那古寺	7.5m	那古1125
6	那古健人館周辺	19.6m	那古559付近
7	八雲神社 ※	6.8m	正木1378-1
8	八幡神社 ※	8.7m	八幡68
9	子安神社 ※	6.0m	湊189
10	安房高等学校	8.0m	八幡385
11	第三中学校	5.7m	北条1452
12	中央公園	5.4m	北条1500-1
13	新宿神明神社	6.8m	新宿51
14	来福寺	6.1m	長須賀46
15	城山公園周辺	29.7m	館山362
16	館山小学校	7.5m	館山317
17	総持院	17.1m	沼1139
18	国司神社	20.0m	沼931
19	赤山(豊津ホール付近)	15.0m	宮城192-2
20	熊野神社	15.9m	宮城171-41
21	館山海上技術学校	13.7m	大賀無番地
22	浅間神社	6.1m	香983-2
23	御嶽神社	17.2m	塩見365
24	西岬地区公民館	13.2m	見物65
25	西岬小学校	23.2m	加賀名151
26	光明院	12.8m	波佐間599
27	西方寺	6.9m	坂田347
28	洲崎神社	48.0m	洲崎1697
29	吾妻神社	61.1m	西川名1668
30	八坂神社	19.1m	伊戸1239
31	新福寺裏山	22.7m	伊戸2672-1
32	波切不動尊	26.1m	坂足419
33	宝安寺	26.0m	小沼21
34	諏訪山	24.5m	坂井159
35	東光寺	29.0m	布沼1259
36	洲宮神社	34.0m	洲宮921
37	房南中学校	28.8m	佐野2070
38	犬石神社	20.2m	犬石142-1
39	安房神社	22.5m	大神宮508
40	相浜神社	11.0m	相浜42-1
41	富崎小学校	13.9m	相浜282-1
42	龍樹院	15.0m	布良280
43	布良崎神社	19.8m	布良379
44	安房自然村	31.4m	布良600

※　大津波の場合は更に高台へ避難

津波一時避難ビル

	名称	階数	所在地
1	第一中学校	4	那古954
2	昭和女子大学望秀海兵学寮	3	那古1672-30
3	イオンタウン館山	3	八幡545-1
4	たてやま夕日海岸ホテル	4	八幡822
5	ニューきくやホテル	4	北条2307-36
6	安房西高等学校	4	北条2311-3
7	第二中学校	4	長須賀136
8	中央学院大学館山セミナーハウス	4	館山96-1
9	海の湯宿　花しぶき	3	塩見233-4
10	鳩山荘　松庵	3	見物787-2
11	休暇村　館山	3	見物725
12	トスラブ館山	7	波佐間588
13	ホテル洲の崎　風の抄	3	洲崎198-1
14	ホテル　川端	3	西川名855
15	平砂浦ビーチホテル	7	伊戸1535
16	ホテル　アクシオン館山	4	小沼352
17	館山カントリークラブ	4	坂井722-54
18	いこいの村　たてやま	3	藤原1495-1

指定避難予定場所(地震・風水害)

	名称	地盤高	所在地
1	西行寺周辺	11.5m	船形745付近
2	船形小学校	6.2m	船形405-2
3	長勝寺	18.4m	川名549
4	第一中学校	3.2m	那古954
5	那古小学校	12.6m	那古272
6	旧安房農業改良センター	10.9m	亀ヶ原803
7	八幡神社	8.7m	八幡68
8	安房高等学校	8.0m	八幡385
9	館山総合高等学校	9.3m	北条106
10	第三中学校	5.7m	北条1452
11	北条小学校	6.8m	北条456
12	旧安房南高等学校跡	6.8m	北条611
13	中央公園	5.4m	北条1740
14	館山市コミュニティセンター	8.2m	北条740-1
15	来福寺	6.1m	長須賀48
16	城山公園周辺	29.7m	館山362
17	館山小学校	7.5m	館山317
18	総持院	17.1m	沼1139
19	館山海上技術学校	13.7m	大賀無番地
20	西岬地区公民館	13.2m	見物65
21	西岬小学校	23.2m	加賀名151
22	洲崎神社	48.0m	洲崎1697
23	西岬地区公民館分館	26.5m	伊戸2503
24	神戸小学校	19.8m	犬石1496
25	房南中学校	28.8m	佐野2070
26	安房特別支援学校	28.2m	中里284-1
27	安房神社	22.5m	大神宮508
28	布良崎神社	19.8m	布良379
29	龍樹院	15.0m	布良280
30	富崎小学校	13.9m	相浜282-1
31	相浜神社	11.0m	相浜42-1
32	安房自然村	42.0m	布良600
33	豊房小学校	14.3m	大戸266-2
34	旧畑小学校跡	71.3m	畑73
35	神余小学校	28.6m	神余1363
36	館野小学校	21.9m	山本1028
37	九重小学校	20.0m	安東3

津波関連のホームページ

元禄地震を想定した津波浸水予測図	千葉県ホームページ　津波浸水予測図(平成 23 年度) http://www.bousai.pref.chiba.lg.jp/portal/
南海トラフの巨大地震モデル	内閣府防災情報のページ　南海トラフの巨大地震モデル検討会 http://www.bousai.go.jp/jishin/chubou/nankai_trough/nankai_trough_top.html
館山市防災マップ	館山市防災マップをホームページでご覧いただけます。(市全域版と地域版があります) http://www.city.tateyama.chiba.jp/anzen/page022355.html

液状化しやすさマップ(館山市)

直下地震・震度6強

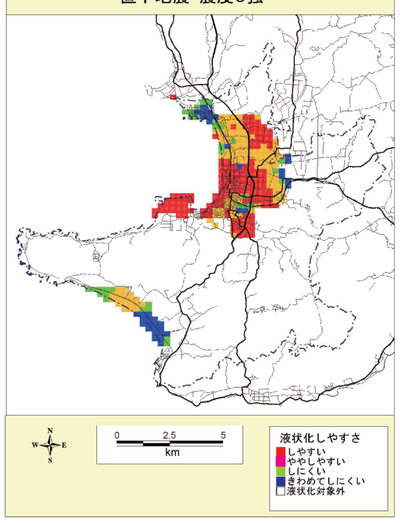

ゆれやすさマップ(館山市)

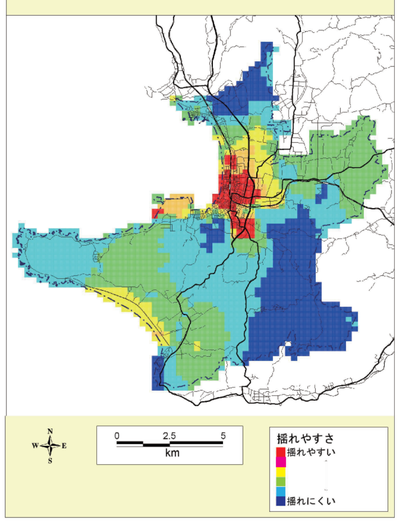

家庭での備え

災害はなんの前ぶれもなく、突然やってきます。いつ災害が発生しても被害を最小限に食い止められるように、家族で防災会議を開いたり、非常持出品を準備するなど、事前に備えておきましょう。

家族で防災会議を開こう

家族が慌てずに行動できるよう、日ごろから防災について話し合いましょう！

1.家族一人ひとりの役割を決めておきましょう

2.非常持出し品の準備・チェックをしましょう

3.職場や学校からの帰宅方法を確認しておきましょう



4.災害発生時の連絡方法を決めておきましょう

5.避難場所等を確認しておきましょう

6.家の内、外、家具などの危険箇所をチェックし、事前の安全対策をしておきましょう

平成 24 年 10 月作成